

Österreichs Top-250-

Alljährlich lässt **public** von den Experten des **KDZ – Zentrum für Verwaltungsforschung** die Bonität aller österreichischen Gemeinden analysieren. Auch 2016 setzt sich der generelle Trend der Vorjahre fort. Trotzdem gibt es bei den Top-Gemeinden wieder einige Verschiebungen und im Einzelnen auch Überraschungen.

Von Agnes Kern

Bonitäts-Ranking

Laut Analyse des **KDZ** weisen die Gemeinden im Burgenland und in Salzburg auch im diesjährigen Bonitätsranking die besten Werte auf. Besonders im Burgenland erlangten viele Gemeinden wieder Top-Platzierungen – ein Viertel aller Gemeinden verfügt über eine sehr hohe Bonität. Während 40 Prozent der Gemeinden im obersten Fünftel angesiedelt sind, findet man nur vier Prozent im untersten und damit schlechtesten Fünftel. Allerdings ist die Finanzkraft der burgenländischen Gemeinden im Österreich-Vergleich gering. Die Gründe: sehr geringe laufende Transferzahlungen an das Land sowie geringe Personal- und Sachausgaben. Des Weiteren hat sich der Verkauf der **BEGAS**-Anteile im Jahr 2012

positiv auf die burgenländischen Gemeindefinanzen ausgewirkt.

In Salzburg verfügen 19 Prozent der Gemeinden über die höchste Bonitätsstufe, mehr als ein Drittel liegt im obersten Fünftel und lediglich acht Prozent im untersten Fünftel. Aufgrund des höheren Steueraufkommens und der Wirtschaftskraft ist die Finanzkraft in Salzburg dank hoher Ertragsanteile sowie gemeindeeigener Steuern besonders hoch. Dank landesinterner Reformen sind die Transfers in den letzten Jahren geringer angestiegen. Auch der Bevölkerungszuwachs führt zu steigenden Einnahmen.

Dagegen weisen Gemeinden in Kärnten, Oberösterreich und der Steiermark die geringsten Bonitätswerte auf. Kärnten kämpft aufgrund der schrumpfenden Bevölkerungszahl mit strukturellen Problemen, einer geringeren Finanzkraft sowie sehr hohen Transferzahlungen an das Land. Trotz der an sich hohen Finanzkraft schneiden die Gemeinden in Oberösterreich aufgrund der höchsten Transferlast im Österreichvergleich nicht so gut ab. Hinzu kommen eine kleinteilige Gemeindestruktur und die damit verbundenen hohen ordentlichen Ausgaben je EW der Gemeinden unter 1.000 Einwohner. Die Steiermark ergibt ein ähnliches Bild.

Unterschiedliche Trends kann man in anderen Bundesländern beobachten. In Tirol sind die Gemeinden mehrheitlich in der oberen Hälfte. In Vorarlberg weisen die Gemeinden tendenziell ein schlechteres Bild aus – ein Großteil der Gemeinden befindet sich in der unteren Hälfte. In Niederösterreich zeigt sich hingegen ein

homogenes Bild. Die Gemeinden verteilen sich gleichmäßig auf die unterschiedlichen Bonitätsstufen.

Besonderheiten nach Gemeindegrößen


Wie in den vergangenen Jahren liegen auch im Gemeinderanking 2016 in absoluten Zahlen vor allem kleine Gemeinden im ersten Zehntel des Rankings. Da es aber insgesamt mehr kleine als große Gemeinden in Österreich gibt, wird hier nur der Anschein erweckt, dass kleine Gemeinden überrepräsentiert sind. In der Realität sind nur 8 von 961 Gemeinden mit 1.000-2.500 EW unter den Top 10 und weisen damit keinen höheren Anteil auf als eine von 85 Gemeinden mit über 10.000 EW.

In Summe zeigt sich eine relativ gleichmäßige Verteilung mit folgenden Besonderheiten: Die höchste Bonität haben Gemeinden zwischen 2.501 und 5.000 EW (13 Prozent). Den geringsten Anteil haben Gemeinden bis 1.000 EW sowie über 10.000 EW (mit 7 bzw. 5 Prozent). Die schlechtesten 210 Gemeinden sind Gemeinden bis 1.000 Einwohner (18 Prozent ihrer Größenklasse) bzw. über 10.000 EW (12 Prozent ihrer Größenklasse). Den geringsten Anteil im untersten Bereich weisen Gemeinden zwischen 2.501 und 10.000 EW auf (6 Prozent). Im Mittelfeld ist der Anteil der Gemeinden mit über 5.000 Einwohnern

Die Siebergemeinden

public und das **KDZ** gratulieren den ersten drei Top-250-Gewinner-Gemeinden

 **Reichersberg**
Oberösterreich

 **Langen bei Bregenz**
Vorarlberg

 **Andau**
Burgenland

mit je einem Gutschein für ein **KDZ-Seminar** im Wert von 100 Euro.

(Die Gutscheine werden direkt vom **KDZ** an die Gemeinden versandt und sind ein Jahr lang gültig. Eine Barablöse ist nicht möglich.)

public



Details zum Ranking



Hintergrundinformationen finden Sie auch auf unserer Website www.gemeindemagazin.at.

Gemeinden

Bonitäts-Ranking

auffällig hoch. Diese Gemeinden haben sich im Ranking gegenüber dem Vorjahr verbessert. Gemeinden bis 1.000 EW sind tendenziell finanzschwach. Sie weisen jedoch aufgrund struktureller Probleme hohe Ausgaben je EW auf.

Gemeinden über 10.000 EW sind grundsätzlich finanzkraftstark, tragen jedoch hohe Transferlasten an die Länder und indirekt an die kleineren Gemeinden. Sie weisen zudem hohe Ausgaben für zentralörtliche Aufgaben aus, die im Finanzausgleich

unzureichend abgegolten werden. Die Gesamtschau des Bonitätsranking zeigt, dass die Gemeinden – bis auf die Ausreißer in den genannten Größenklassen – relativ gleichmäßig verteilt sind.


Kennzahlen der Analyse

Die Analyse der Gemeindehaushalte basiert auf der Berechnung von Kennzahlen im Rahmen des schon seit vielen Jahren vom KDZ verwendeten KDZ-Quicktests.

Mit diesen Kennzahlen werden die Gemeindefinanzen auf Basis des Vorschlags- und Rechnungsquerschnitts anhand der vier Dimensionen Ertragskraft, Eigenfinanzierungskraft, Verschuldung und finanzielle Leistungsfähigkeit analysiert. Zu den Kennzahlen zählen die öffentliche Sparquote, die Eigenfinanzierungsquote, die Verschuldungsdauer, die Schuldendienstquote, die finanzielle Leistungsfähigkeit, die Eigenfinanzierungsquote und der Verschuldungsgrad. ■

Rang	Gemeinde, Bundesland	Einwohner- größenklasse	Bonitäts- wert*	Tendenz			Vorjahresvergl.		
				2012	2013	2014	Rang 2015	+/-	
1	 Reichersberg, OÖ	1.001 – 2.500	1,07	1,07	1,07	1,07	11	+10	↑
2	 Langen bei Bregenz, Vbg.	1.001 – 2.500	1,1	1,07	1,19	1,02	3	+1	↑
3	 Andau, Bgld.	1.001 – 2.500	1,1	1,05	1,12	1,12	59	+56	↑
4	 Gresten, NÖ	1.001 – 2.500	1,11	1,1	1,17	1,05	2	-2	↓
5	 Schönkirchen-Reyersdorf, NÖ	1.001 – 2.500	1,11	1,1	1,07	1,17	12	+7	↑
6	 Sankt Johann im Pongau, Sbg.	10.001 – 20.000	1,13	1,1	1,22	1,07	4	-2	↓
7	 Neudorf, Bgld.	501 – 1.000	1,16	1,1	1,29	1,1	32	+25	↑
8	 Großgöttfritz, NÖ	1.001 – 2.500	1,16	1,22	1,12	1,15	7	-1	↓
9	 Filzmoos, Sbg.	1.001 – 2.500	1,17	1,36	1,07	1,07	157	+148	↑ ✓
10	 Eggelsberg, OÖ	1.001 – 2.500	1,17	1,22	1,15	1,15	16	+6	↑ ✓
11	 Markt Sankt Florian, OÖ	5.001 – 10.000	1,17	1,17	1,12	1,22	6	-5	↓ ✓
12	 Weingraben, Bgld.	bis 500	1,18	1,05	1,24	1,24	89	+77	↑
13	 Edelsbach bei Feldbach, Stmk.	1.001 – 2.500	1,19	1,29	1,15	1,15	27	+14	↑
14	 Riefensberg, Vbg.	1.001 – 2.500	1,19	1,24	1,12	1,22	10	-4	↓
15	 Fügen, T	2.501 – 5.000	1,19	1,19	1,17	1,22	28	+13	↑
16	 Orth an der Donau, NÖ	1.001 – 2.500	1,2	1,27	1,22	1,12	130	+114	↑
17	 Matzendorf-Hölles, NÖ	1.001 – 2.500	1,2	1,05	1,24	1,32	9	-8	↓
18	 Eggendorf im Traunkreis, OÖ	501 – 1.000	1,21	1,36	1,07	1,19	225	+207	↑ ✓
19	 Mönchhof, Bgld.	1.001 – 2.500	1,21	1,12	1,27	1,24	170	+151	↑
20	 Fußach, Vbg.	2.501 – 5.000	1,22	1,17	1,24	1,24	14	-6	↓
21	 Weikersdorf am Steinfelde, NÖ	1.001 – 2.500	1,22	1,12	1,19	1,34	21	0	-
22	 Ebbs, T	5.001 – 10.000	1,22	1,15	1,15	1,36	13	-9	↓ ✓
23	 Sankt Georgen am Ybbsfelde, NÖ	2.501 – 5.000	1,23	1,41	1,15	1,12	42	+19	↑ ✓
24	 Waidhofen an der Thaya-Land, NÖ	1.001 – 2.500	1,23	1,34	1,17	1,19	43	+19	↑ ✓
25	 Herzogenburg, NÖ	5.001 – 10.000	1,23	1,19	1,29	1,22	23	-2	↓
26	 Gralla, Stmk.	1.001 – 2.500	1,23	1,24	1,22	1,24	29	+3	↑
27	 Unterpremstätten-Zettling, Stmk.	5.001 – 10.000	1,23	1,17	1,07	1,46	95	+68	↑
28	 Oggau am Neusiedler See, Bgld.	1.001 – 2.500	1,23	1,05	1,07	1,56	164	+136	↑
29	 Edelstal, Bgld.	501 – 1.000	1,24	1,17	1,41	1,15	117	+88	↑
29	 Gratwein-Straßengel, Stmk.	10.001 – 20.000	1,24	1,17	1,41	1,15	34	+5	↑
31	 Langenegg, Vbg.	1.001 – 2.500	1,24	1,24	1,22	1,27	49	+18	↑
32	 Grän, T	501 – 1.000	1,25	1,51	1,17	1,07	108	+76	↑


















* DAS RANKING ERGIBT SICH ZUNÄCHST AUS DEM DURCHSCHNITTLICHEN BONITÄTSWERT DER JAHRE 2012 BIS 2014. BEI GLEICHEM BONITÄTSWERT 2012 - 2014 WIRD ANSCHLIESSEND NACH DEM BONITÄTSWERT VON 2014 GEREIHT. STIMMT AUCH DIESER ÜBEREIN, WERDEN IN WEITERER FOLGE DIE BONITÄTSWERTE DER JAHRE 2013 UND 2012 ALS KRITERIEN HERANGEZOGEN. EINE EX-AEQUO PLATZIERUNG WIRD ERST DANN AUSGEWIESEN, WENN SOWOHL DER DURCHSCHNITTLICHE BONITÄTSWERT ALS AUCH DIE BONITÄTSWERTE DER LETZTEN DREI JAHRE ÜBEREINSTIMMEN.



































 GEMEINDEDATEN AUF WWW.OFFENERHAUSHALT.AT FREIGESCHALTEN (STAND: 02.06.2016)


Rang	Gemeinde, Bundesland	Einwohner- größenklasse	Bonitäts- wert*	Tendenz			Vorjahresvergl.		
				2012	2013	2014	Rang 2015	+/-	
33	 Droß, NÖ	501 - 1.000	1,25	1,32	1,27	1,17	74	+41	↑
34	 Geinberg, OÖ	1.001 - 2.500	1,25	1,36	1,17	1,22	51	+17	↑
35	 Untersiebenbrunn, NÖ	1.001 - 2.500	1,25	1,17	1,36	1,22	55	+20	↑ ✓
36	 Bischofshofen, Sbg.	10.001 - 20.000	1,25	1,15	1,39	1,22	24	-12	↓
37	 Illmitz, Bgld.	1.001 - 2.500	1,25	1,1	1,44	1,22	41	+4	↑
38	 Bad Tatzmannsdorf, Bgld.	1.001 - 2.500	1,25	1,07	1,36	1,32	151	+113	↑
39	 Steinhaus, OÖ	1.001 - 2.500	1,26	1,19	1,46	1,12	78	+39	↑
40	 Haiming, T	2.501 - 5.000	1,26	1,44	1,15	1,19	125	+85	↑
41	 Neustift an der Lafnitz, Bgld.	501 - 1.000	1,27	1,46	1,17	1,17	64	+23	↑
42	 Gschwandt, OÖ	2.501 - 5.000	1,27	1,36	1,22	1,22	159	+117	↑ ✓
43	 Umhausen, T	2.501 - 5.000	1,27	1,19	1,36	1,24	191	+148	↑ ✓
44	 Ardagger, NÖ	2.501 - 5.000	1,27	1,19	1,15	1,46	70	+26	↑ ✓
45	 Großwarasdorf, Bgld.	1.001 - 2.500	1,28	1,22	1,29	1,34	39	-6	↓
46	 Meiningen, Vbg.	1.001 - 2.500	1,28	1,07	1,17	1,61	222	+176	↑
47	 Dorfgastein, Sbg.	1.001 - 2.500	1,29	1,51	1,24	1,12	65	+18	↑
48	 Ischgl, T	1.001 - 2.500	1,29	1,12	1,61	1,15	58	+10	↑
49	 Sankt Margarethen im Burgenland, Bgld.	2.501 - 5.000	1,29	1,12	1,56	1,19	200	+151	↑
50	 Herrnbamgarten, NÖ	501 - 1.000	1,29	1,41	1,07	1,39	35	-15	↓ ✓
51	 Dietach, OÖ	2.501 - 5.000	1,3	1,56	1,19	1,15	100	+49	↑ ✓
52	 Sankt Lorenzen im Mürztal, Stmk.	2.501 - 5.000	1,3	1,36	1,15	1,39	36	-16	↓
53	 Weinitzen, Stmk.	2.501 - 5.000	1,3	1,05	1,1	1,76	5	-48	↓
54	 Seitenstetten, NÖ	2.501 - 5.000	1,31	1,36	1,24	1,32	121	+67	↑
55	 Loipersdorf-Kitzladen, Bgld.	1.001 - 2.500	1,31	1,32	1,17	1,44	19	-36	↓
56	 Aurolzmünster, OÖ	2.501 - 5.000	1,31	1,12	1,24	1,56	30	-26	↓ ✓
56	 Kolsass, T	1.001 - 2.500	1,31	1,12	1,24	1,56	25	-31	↓ ✓
58	 Jaidhof, NÖ	1.001 - 2.500	1,32	1,44	1,44	1,07	68	+10	↑ ✓
59	 Pfaffing, OÖ	1.001 - 2.500	1,32	1,46	1,34	1,17	111	+52	↑ ✓
60	 Weiden am See, Bgld.	1.001 - 2.500	1,32	1,27	1,51	1,19	80	+20	↑
61	 Kaunertal, T	501 - 1.000	1,32	1,44	1,29	1,22	90	+29	↑
62	 Hausleiten, NÖ	2.501 - 5.000	1,32	1,39	1,34	1,24	67	+5	↑ ✓
63	 Bischofstetten, NÖ	1.001 - 2.500	1,32	1,34	1,36	1,24	77	+14	↑
64	 Elsbethen, Sbg.	5.001 - 10.000	1,32	1,27	1,46	1,24	46	-18	↓ ✓
65	 Markt Hartmannsdorf, Stmk.	2.501 - 5.000	1,32	1,27	1,32	1,36	226	+161	↑ ✓
66	 Pfaffstätt, OÖ	501 - 1.000	1,32	1,32	1,24	1,39	53	-13	↓ ✓

Rang	Gemeinde, Bundesland	Einwohner- größenklasse	Bonitäts- wert*	Tendenz			Vorjahresvergl.		
				2012	2013	2014	Rang 2015	+/-	
67	 Großrußbach, NÖ	1.001 – 2.500	1,32	1,17	1,36	1,41	40	-27	↓
68	 Henndorf am Wallersee, Sbg.	2.501 – 5.000	1,32	1,32	1,17	1,46	19	-49	↓ ✓
69	 Sankt Bernhard-Frauenhofen, NÖ	1.001 – 2.500	1,33	1,19	1,34	1,46	75	+6	↑
70	 Bildein, Bgld.	bis 500	1,33	1,22	1,12	1,66	7	-63	↓
71	 Stummerberg, T	501 – 1.000	1,34	1,27	1,66	1,1	94	+23	↑
72	 Heiligenkreuz, NÖ	1.001 – 2.500	1,34	1,39	1,32	1,32	66	-6	↓
73	 Feldkirchen bei Graz, Stmk.	5.001 – 10.000	1,34	1,17	1,46	1,39	48	-25	↓
74	 Großhöflein, Bgld.	1.001 – 2.500	1,34	1,07	1,19	1,76	Neu	-	↑ ✓
75	 Reith bei Kitzbühel, T	1.001 – 2.500	1,34	1,1	1,12	1,81	1	-74	↓ ✓
76	 Nikitsch, Bgld.	1.001 – 2.500	1,35	1,22	1,61	1,22	238	+162	↑
77	 Halbturn, Bgld.	1.001 – 2.500	1,35	1,29	1,44	1,32	118	+41	↑
78	 Neuhofen im Innkreis, OÖ	1.001 – 2.500	1,35	1,36	1,12	1,56	236	+158	↑ ✓
79	 Hartl, Stmk.	1.001 – 2.500	1,35	1,27	1,17	1,61	71	-8	↓
80	 Großarl, Sbg.	2.501 – 5.000	1,36	1,44	1,51	1,15	119	+39	↑
81	 Heugraben, Bgld.	bis 500	1,36	1,56	1,34	1,17	96	+15	↑
82	 Sankt Johann in Tirol, T	5.001 – 10.000	1,36	1,39	1,51	1,17	148	+66	↑ ✓
83	 Rechnitz, Bgld.	2.501 – 5.000	1,36	1,24	1,66	1,17	63	-20	↓
84	 Texingtal, NÖ	1.001 – 2.500	1,36	1,56	1,15	1,36	31	-53	↓ ✓
85	 Göttlesbrunn-Arbesthal, NÖ	1.001 – 2.500	1,36	1,46	1,22	1,41	52	-33	↓
86	 Arzl im Pitztal, T	2.501 – 5.000	1,36	1,22	1,19	1,66	82	-4	↓
87	 Holzhausen, OÖ	501 – 1.000	1,37	1,44	1,61	1,05	102	+15	↑
88	 Fraham, OÖ	1.001 – 2.500	1,37	1,61	1,41	1,07	Neu	-	↑
89	 Edt bei Lambach, OÖ	1.001 – 2.500	1,37	1,61	1,27	1,22	Neu	-	↑
90	 Tillmitsch, Stmk.	2.501 – 5.000	1,38	1,46	1,41	1,27	142	+52	↑
91	 Sankt Valentin, NÖ	5.001 – 10.000	1,38	1,46	1,36	1,32	126	+35	↑
92	 Sulz im Weinviertel, NÖ	1.001 – 2.500	1,38	1,41	1,39	1,34	209	+117	↑
93	 Adnet, Sbg.	2.501 – 5.000	1,38	1,24	1,56	1,34	91	-2	↓ ✓
94	 Fiss, T	1.001 – 2.500	1,39	1,81	1,17	1,19	Neu	-	↑
95	 Bocksdorf, Bgld.	501 – 1.000	1,39	1,29	1,51	1,36	193	+98	↑
96	 Jabing, Bgld.	501 – 1.000	1,39	1,17	1,19	1,81	22	-74	↓
97	 Wagrain, Sbg.	2.501 – 5.000	1,4	1,81	1,15	1,24	221	+124	↑ ✓
98	 Unterkohlstätten, Bgld.	1.001 – 2.500	1,4	1,61	1,34	1,24	86	-12	↓

Rang	Gemeinde, Bundesland	Einwohner- größenklasse	Bonitäts- wert*	Tendenz			Vorjahresvergl.		
				2012	2013	2014	Rang 2015	+/-	
99	 Sankt Veit im Pongau, Sbg.	2.501 – 5.000	1,4	1,51	1,41	1,27	106	+7	↑
100	 Gaaden, NÖ	1.001 – 2.500	1,4	1,36	1,46	1,39	88	-12	↓
101	 Burgauberg-Neudauberg, Bgld.	1.001 – 2.500	1,4	1,29	1,51	1,39	129	+28	↑
102	 Muhr, Sbg.	501 – 1.000	1,4	1,39	1,34	1,46	76	-26	↓
103	 Maria-Anzbach, NÖ	2.501 – 5.000	1,4	1,34	1,41	1,46	187	+84	↑ ✓
104	 Hittisau, Vbg.	1.001 – 2.500	1,4	1,07	1,12	2,01	15	-89	↓
105	 Sankt Veit in der Südsteiermark, Stmk.	2.501 – 5.000	1,41	1,36	1,44	1,44	173	+68	↑
106	 Zederhaus, Sbg.	1.001 – 2.500	1,42	1,76	1,27	1,22	160	+54	↑
107	 Wiesfleck, Bgld.	1.001 – 2.500	1,42	1,76	1,29	1,22	182	+75	↑
108	 Sattledt, OÖ	1.001 – 2.500	1,42	1,91	1,1	1,27	220	+112	↑ ✓
109	 Hernstein, NÖ	1.001 – 2.500	1,42	1,22	1,34	1,71	50	-59	↓ ✓
110	 Engerwitzdorf, OÖ	5.001 – 10.000	1,43	1,66	1,36	1,27	Neu	-	↑ ✓
111	 Munderfing, OÖ	2.501 – 5.000	1,43	1,36	1,46	1,46	216	+105	↑ ✓
112	 Sölden, T	2.501 – 5.000	1,43	1,12	1,66	1,51	189	+77	↑
113	 Baumgarten, Bgld.	501 – 1.000	1,44	1,22	1,96	1,15	Neu	-	↑ ✓
114	 Trausdorf an der Wulka, Bgld.	1.001 – 2.500	1,44	1,19	1,46	1,66	Neu	-	↑
115	 Badersdorf, Bgld.	bis 500	1,44	1,29	1,07	1,96	18	-97	↓ ✓
116	 Hochwolkersdorf, NÖ	1.001 – 2.500	1,45	1,51	1,51	1,34	Neu	-	↑
117	 Desselbrunn, OÖ	1.001 – 2.500	1,45	1,61	1,36	1,36	Neu	-	↑ ✓
118	 Ungenach, OÖ	1.001 – 2.500	1,46	1,86	1,44	1,1	Neu	-	↑ ✓
119	 Niederndorf, T	2.501 – 5.000	1,46	1,41	1,86	1,12	145	+26	↑ ✓
120	 Erl, T	1.001 – 2.500	1,46	1,56	1,39	1,44	210	+90	↑ ✓
121	 Schattwald, T	bis 500	1,46	1,32	1,56	1,51	112	-9	↓ ✓
122	 Oberschützen, Bgld.	1.001 – 2.500	1,46	1,46	1,36	1,56	104	-18	↓ ✓
123	 Großdietmanns, NÖ	1.001 – 2.500	1,46	1,24	1,44	1,71	211	+88	↑ ✓
124	 Unterwart, Bgld.	501 – 1.000	1,46	1,07	1,51	1,81	134	+10	↑
125	 Viktorsberg, Vbg.	bis 500	1,47	2,01	1,34	1,07	166	+41	↑
126	 Neukirchen an der Enknach, OÖ	1.001 – 2.500	1,47	1,86	1,41	1,15	199	+73	↑ ✓
127	 Atzenbrugg, NÖ	2.501 – 5.000	1,47	1,86	1,27	1,29	109	-18	↓ ✓
128	 Kumberg, Stmk.	2.501 – 5.000	1,47	1,32	1,81	1,29	136	+8	↑ ✓
129	 Schattendorf, Bgld.	1.001 – 2.500	1,47	1,12	2,01	1,29	202	+73	↑
130	 Buch, Vbg.	501 – 1.000	1,47	1,96	1,05	1,41	Neu	-	↑

Rang	Gemeinde, Bundesland	Einwohner- größenklasse	Bonitäts- wert*	Tendenz			Vorjahresvergl.		
				2012	2013	2014	Rang 2015	+/-	
131	 St. Margarethen an der Raab, Stmk.	2.501 – 5.000	1,47	1,36	1,39	1,66	87	-44	↓
132	 Wiesen, Bgld.	2.501 – 5.000	1,47	1,32	1,39	1,71	93	-39	↓
133	 Grafenwörth, NÖ	2.501 – 5.000	1,48	1,91	1,34	1,19	123	-10	↓
134	 Asten, OÖ	5.001 – 10.000	1,49	1,86	1,32	1,29	215	+81	↑ ✓
135	 Kallham, OÖ	1.001 – 2.500	1,49	1,76	1,36	1,34	203	+68	↑ ✓
136	 Aschach an der Steyr, OÖ	1.001 – 2.500	1,49	1,27	1,86	1,34	213	+77	↑ ✓
137	 Alpbach, T	2.501 – 5.000	1,49	1,41	1,61	1,44	179	+42	↑ ✓
138	 Leithaprodersdorf, Bgld.	1.001 – 2.500	1,49	1,51	1,39	1,56	172	+34	↑
139	 Sankt Leonhard im Pitztal, T	1.001 – 2.500	1,49	1,56	1,29	1,61	127	-12	↓
140	 Wildendürnbach, NÖ	1.001 – 2.500	1,49	1,27	1,39	1,81	128	-12	↓
141	 Retzbach, NÖ	1.001 – 2.500	1,49	1,39	1,22	1,86	73	-68	↓ ✓
142	 Prellenkirchen, NÖ	1.001 – 2.500	1,5	1,91	1,44	1,15	Neu	-	↑
143	 Großriedenthal, NÖ	501 – 1.000	1,5	1,66	1,44	1,41	163	+20	↑
144	 Groß-Schweinbarth, NÖ	1.001 – 2.500	1,5	1,46	1,32	1,71	161	+17	↑
145	 Breitenbach am Inn, T	2.501 – 5.000	1,5	1,41	1,39	1,71	229	+84	↑
146	 Mörbisch am See, Bgld.	1.001 – 2.500	1,51	1,15	2,26	1,12	Neu	-	↑

Rang	Gemeinde, Bundesland	Einwohner- größenklasse	Bonitäts- wert*	Tendenz			Vorjahresvergl.		
				2012	2013	2014	Rang 2015	+/-	
147	 Langschlag, NÖ	1.001 – 2.500	1,51	1,86	1,19	1,46	116	-31	↓ ✓
148	 Lanzenkirchen, NÖ	2.501 – 5.000	1,51	1,46	1,46	1,61	98	-50	↓ ✓
149	 Fuschl am See, Sbg.	1.001 – 2.500	1,52	1,39	1,96	1,22	190	+41	↑ ✓
150	 Münster, T	2.501 – 5.000	1,52	2,01	1,24	1,32	122	-28	↓
151	 Kundl, T	2.501 – 5.000	1,52	1,41	1,71	1,44	180	+29	↑ ✓
152	 Katsdorf, OÖ	2.501 – 5.000	1,52	1,56	1,34	1,66	171	+19	↑ ✓
153	 Lech, Vbg.	1.001 – 2.500	1,52	1,44	1,36	1,76	97	-56	↓
154	 Absam, T	5.001 – 10.000	1,52	1,46	1,1	2,01	138	-16	↓ ✓
155	 Schwarzenberg, Vbg.	1.001 – 2.500	1,52	1,05	1,1	2,41	33	-122	↓
156	 Klein-Neusiedl, NÖ	501 – 1.000	1,53	1,1	1,39	2,11	223	+67	↑
157	 Langkampfen, T	2.501 – 5.000	1,54	2,11	1,41	1,1	177	+20	↑ ✓
158	 Wilhering, OÖ	5.001 – 10.000	1,54	1,34	1,51	1,76	174	+16	↑
159	 Übersaxen, Vbg.	501 – 1.000	1,54	1,34	1,41	1,86	162	+3	↑ ✓
160	 Rinn, T	1.001 – 2.500	1,54	1,29	1,46	1,86	79	-81	↓
161	 Wals-Siezenheim, Sbg.	10.001 – 20.000	1,55	1,81	1,51	1,32	231	+70	↑ ✓
162	 Großweikersdorf, NÖ	2.501 – 5.000	1,55	1,71	1,56	1,39	Neu	-	↑ ✓
163	 Sankt Margarethen bei Knittelfeld, Stmk.	2.501 – 5.000	1,55	1,32	1,61	1,71	217	+54	↑
164	 Sulzberg, Vbg.	1.001 – 2.500	1,55	1,46	1,39	1,81	204	+40	↑
165	 Zurndorf, Bgld.	1.001 – 2.500	1,56	1,32	2,01	1,34	Neu	-	↑
166	 Esternberg, OÖ	2.501 – 5.000	1,56	1,81	1,51	1,36	184	+18	↑
167	 Ernstbrunn, NÖ	2.501 – 5.000	1,56	1,91	1,39	1,39	230	+63	↑ ✓
168	 Schwarzach, Vbg.	2.501 – 5.000	1,56	1,81	1,36	1,51	Neu	-	↑
169	 Pöllauberg, Stmk.	1.001 – 2.500	1,56	1,71	1,46	1,51	147	-22	↓
170	 Thannhausen, Stmk.	1.001 – 2.500	1,56	1,66	1,51	1,51	149	-21	↓ ✓
171	 Zemendorf-Stöttera, Bgld.	1.001 – 2.500	1,56	1,1	1,91	1,66	Neu	-	↑ ✓
172	 Langenrohr, NÖ	1.001 – 2.500	1,56	1,41	1,19	2,06	37	-135	↓ ✓
173	 Albersdorf-Prebuch, Stmk.	1.001 – 2.500	1,56	1,34	1,22	2,11	92	-81	↓
174	 Sooß, NÖ	1.001 – 2.500	1,56	1,29	1,24	2,16	38	-136	↓ ✓
175	 Eben am Achensee, T	2.501 – 5.000	1,56	1,24	1,29	2,16	72	-103	↓ ✓
176	 Klingenbach, Bgld.	1.001 – 2.500	1,56	1,05	1,46	2,16	17	-159	↓
177	 Rohrau, NÖ	1.001 – 2.500	1,57	1,19	2,21	1,29	Neu	-	↑
178	 Ramsau, NÖ	501 – 1.000	1,57	1,81	1,51	1,39	Neu	-	↑
179	 Oberalm, Sbg.	2.501 – 5.000	1,57	2,16	1,15	1,41	158	-21	↓ ✓
180	 Hallwang, Sbg.	2.501 – 5.000	1,58	1,56	1,61	1,56	103	-77	↓ ✓

Rang	Gemeinde, Bundesland	Einwohner- größenklasse	Bonitäts- wert*	Tendenz			Vorjahresvergl.			
				2012	2013	2014	Rang 2015	+/-		
181	 Sankt Martin an der Raab, Bgld.	1.001 – 2.500	1,59	1,61	1,81	1,34	Neu	-	↑	✓
182	 Sigleß, Bgld.	1.001 – 2.500	1,59	1,17	2,21	1,39	Neu	-	↑	
183	 Stumm, T	1.001 – 2.500	1,59	1,66	1,71	1,41	Neu	-	↑	
184	 Anthering, Sbg.	2.501 – 5.000	1,59	1,81	1,46	1,51	133	-51	↓	✓
185	 Bad Schönau, NÖ	501 – 1.000	1,59	1,46	1,76	1,56	Neu	-	↑	✓
186	 Vitis, NÖ	2.501 – 5.000	1,59	1,56	1,56	1,66	Neu	-	↑	✓
187	 Dorfbeuern, Sbg.	1.001 – 2.500	1,59	1,44	1,32	2,01	228	+41	↑	✓
188	 Lilienfeld, NÖ	2.501 – 5.000	1,6	1,66	1,81	1,32	Neu	-	↑	✓
189	 Alberndorf in der Riedmark, OÖ	2.501 – 5.000	1,6	2,16	1,27	1,36	Neu	-	↑	✓
190	 Peggau, Stmk.	1.001 – 2.500	1,6	2,26	1,07	1,46	124	-66	↓	
191	 Bad Leonfelden, OÖ	2.501 – 5.000	1,6	1,24	1,96	1,61	Neu	-	↑	
192	 Sankt Koloman, Sbg.	1.001 – 2.500	1,61	2,11	1,44	1,29	Neu	-	↑	
193	 Eichgraben, NÖ	2.501 – 5.000	1,61	2,16	1,32	1,36	241	+48	↑	✓
194	 Bruck an der Großglocknerstraße, Sbg.	2.501 – 5.000	1,61	2,11	1,34	1,39	208	+14	↑	✓
195	 Großengersdorf, NÖ	1.001 – 2.500	1,61	1,24	2,16	1,44	Neu	-	↑	✓
196	 Itter, T	1.001 – 2.500	1,61	1,66	1,66	1,51	144	-52	↓	
197	 Gerlos, T	501 – 1.000	1,61	1,44	1,29	2,11	47	-150	↓	
198	 Gattendorf, Bgld.	1.001 – 2.500	1,61	1,27	1,32	2,26	Neu	-	↑	
199	 Götzendorf an der Leitha, NÖ	1.001 – 2.500	1,62	2,21	1,44	1,22	Neu	-	↑	✓
200	 Koppl, Sbg.	2.501 – 5.000	1,62	1,61	1,91	1,34	Neu	-	↑	✓
201	 Breitenbrunn am Neusiedler See, Bgld.	1.001 – 2.500	1,62	1,41	2,01	1,44	Neu	-	↑	✓
202	 Antau, Bgld.	501 – 1.000	1,62	1,24	2,16	1,46	Neu	-	↑	✓
203	 Lessach, Sbg.	501 – 1.000	1,62	1,39	1,86	1,61	234	+31	↑	✓
204	 Prutz, T	1.001 – 2.500	1,62	1,76	1,44	1,66	Neu	-	↑	✓
205	 Kainbach bei Graz, Stmk.	2.501 – 5.000	1,62	1,29	1,56	2,01	81	-124	↓	
206	 Unterlamm, Stmk.	1.001 – 2.500	1,63	2,16	1,36	1,36	Neu	-	↑	
207	 Ohlsdorf, OÖ	5.001 – 10.000	1,63	1,96	1,36	1,56	Neu	-	↑	✓
208	 Deutsch Kaltenbrunn, Bgld.	1.001 – 2.500	1,63	1,86	1,32	1,71	140	-68	↓	
209	 Helpfau-Uttendorf, OÖ	2.501 – 5.000	1,63	1,46	1,56	1,86	201	-8	↓	
210	 Grafenschachen, Bgld.	1.001 – 2.500	1,63	1,17	1,46	2,26	45	-165	↓	✓
211	 Loipersbach im Burgenland, Bgld.	1.001 – 2.500	1,63	1,05	1,24	2,61	169	-42	↓	✓
212	 Forchtenstein, Bgld.	2.501 – 5.000	1,64	1,96	1,56	1,41	Neu	-	↑	
213	 Schalchen, OÖ	2.501 – 5.000	1,64	1,61	1,61	1,71	185	-28	↓	✓
214	 Patsch, T	501 – 1.000	1,64	1,44	1,27	2,21	Neu	-	↑	
215	 Schwoich, T	1.001 – 2.500	1,65	2,21	1,41	1,34	Neu	-	↑	✓

Rang	Gemeinde, Bundesland	Einwohner- größenklasse	Bonitäts- wert*	Tendenz			Vorjahresvergl.			
				2012	2013	2014	Rang 2015	+/-		
216	 Drasenhofen, NÖ	1.001 – 2.500	1,65	1,86	1,71	1,39	Neu	-	↑	
217	 Lichtenau im Waldviertel, NÖ	1.001 – 2.500	1,65	2,06	1,46	1,44	Neu	-	↑	✓
218	 Dunkelsteinerwald, NÖ	1.001 – 2.500	1,65	1,91	1,61	1,44	Neu	-	↑	✓
219	 Gloggnitz, NÖ	5.001 – 10.000	1,65	1,51	2,01	1,44	Neu	-	↑	✓
220	 Flachau, Sbg.	2.501 – 5.000	1,65	1,29	2,11	1,56	Neu	-	↑	
221	 Stetteldorf am Wagram, NÖ	1.001 – 2.500	1,65	1,44	1,39	2,11	Neu	-	↑	✓
222	 Leogang, Sbg.	2.501 – 5.000	1,65	1,39	1,34	2,21	85	-137	↓	✓
223	 Puch bei Weiz, Stmk.	1.001 – 2.500	1,66	2,31	1,36	1,32	Neu	-	↑	
224	 Haunoldstein, NÖ	1.001 – 2.500	1,66	1,96	1,56	1,46	188	-36	↓	
225	 Pulkau, NÖ	1.001 – 2.500	1,66	1,46	1,51	2,01	156	-69	↓	
226	 Siegendorf, Bgld.	2.501 – 5.000	1,66	1,05	1,71	2,21	Neu	-	↑	✓
227	 Hohe Wand, NÖ	1.001 – 2.500	1,68	2,01	1,41	1,61	Neu	-	↑	
228	 Sankt Georgen bei Grieskirchen, OÖ	1.001 – 2.500	1,68	1,71	1,61	1,71	Neu	-	↑	✓
229	 Hausmannstätten, Stmk.	2.501 – 5.000	1,68	1,61	1,56	1,86	Neu	-	↑	
230	 Rohr im Burgenland, Bgld.	bis 500	1,69	1,29	2,66	1,12	Neu	-	↑	
231	 Stinatz, Bgld.	1.001 – 2.500	1,69	2,66	1,17	1,24	Neu	-	↑	✓
232	 Serfaus, T	1.001 – 2.500	1,69	1,96	1,86	1,24	Neu	-	↑	✓
233	 Pilgersdorf, Bgld.	1.001 – 2.500	1,69	1,76	1,96	1,36	Neu	-	↑	
234	 Waidmannsfeld, NÖ	1.001 – 2.500	1,69	2,01	1,66	1,41	Neu	-	↑	✓
235	 Wieselburg, NÖ	2.501 – 5.000	1,69	1,91	1,71	1,44	218	-17	↓	
236	 Tobaj, Bgld.	1.001 – 2.500	1,69	1,86	1,71	1,51	Neu	-	↑	
237	 Friedberg, Stmk.	2.501 – 5.000	1,69	1,51	2,06	1,51	Neu	-	↑	✓
238	 Schweiggers, NÖ	1.001 – 2.500	1,69	1,81	1,56	1,71	Neu	-	↑	✓
239	 Kirchbichl, T	5.001 – 10.000	1,69	1,44	1,86	1,76	Neu	-	↑	
240	 Thalheim bei Wels, OÖ	5.001 – 10.000	1,69	1,66	1,56	1,86	Neu	-	↑	✓
241	 Stubenberg, Stmk.	1.001 – 2.500	1,69	1,56	1,61	1,91	115	-126	↓	✓
242	 Mannersdorf an der Rabnitz, Bgld.	1.001 – 2.500	1,69	1,76	1,29	2,01	110	-132	↓	
243	 Lorüns, Vbg.	bis 500	1,69	1,27	1,19	2,61	Neu	-	↑	
244	 Großmain, Sbg.	2.501 – 5.000	1,7	2,31	1,61	1,17	Neu	-	↑	
245	 Wildschönau, T	2.501 – 5.000	1,7	2,46	1,36	1,27	Neu	-	↑	
246	 Fels am Wagram, NÖ	1.001 – 2.500	1,7	2,11	1,66	1,34	243	-3	↓	✓
247	 Seibersdorf, NÖ	1.001 – 2.500	1,7	1,39	2,26	1,44	235	-12	↓	
248	 Heimschuh, Stmk.	1.001 – 2.500	1,7	1,39	1,66	2,06	135	-113	↓	
249	 Bergland, NÖ	1.001 – 2.500	1,7	1,66	1,32	2,11	101	-148	↓	
250	 Hartberg Umgebung, Stmk.	1.001 – 2.500	1,71	1,41	2,51	1,19	Neu	-	↑	

Gemeinde-Index

Alle Top-250-Gemeinden und ihr Rang

Absam, 154	Eggelsberg, 10	Haiming, 40	Leogang, 222
Adnet, 93	Eggendorf	Halbturn, 77	Lessach, 203
Alberndorf	im Traunkreis, 18	Hallwang, 180	Lichtenau im Waldviertel, 217
in der Riedmark, 189	Eichgraben, 193	Hartberg Umgebung, 250	Lilienfeld, 188
Albersdorf-Prebuch, 173	Elsbethen, 64	Hartl, 79	Loipersbach im Burgenland, 211
Alpbach, 137	Engerwitzdorf, 110	Haunoldstein, 224	Loipersdorf-Kitzladen, 55
Andau, 3	Erl, 120	Hausleiten, 62	Lorüns, 243
Antau, 202	Ernstbrunn, 167	Hausmannstätten, 229	
Anthering, 184	Esternberg, 166	Heiligenkreuz, 72	Mannersdorf an der Rabnitz, 242
Ardagger, 44		Heimschuh, 248	Maria-Anzbach, 103
Arzl im Pitztal, 86	Feldkirchen bei Graz, 73	Helpfau-Uttendorf, 209	Markt Hartmannsdorf, 65
Aschach an der Steyr, 136	Fels am Wagram, 246	Henndorf am Wallersee, 68	Markt Sankt Florian, 11
Asten, 134	Filzmoos, 9	Hernstein, 109	Matzendorf-Hölles, 17
Atzenbrugg, 127	Fiss, 94	Herrbaumgarten, 50	Meiningen, 46
Aurolzmünster, 56	Flachau, 220	Herzogenburg, 25	Mönchhof, 19
	Forchtenstein, 212	Heugraben, 81	Mörbisch am See, 146
Bad Leonfelden, 191	Fraham, 88	Hittisau, 104	Muhr, 102
Bad Schönau, 185	Friedberg, 237	Hochwolkersdorf, 116	Munderfing, 111
Bad Tatzmannsdorf, 38	Fügen, 15	Hohe Wand, 227	Münster, 150
Badersdorf, 115	Fuschl am See, 149	Holzhausen, 87	
Baumgarten, 113	Fußach, 20		Neudorf, 7
Bergland, 249		Illmitz, 37	Neuhofen im Innkreis, 78
Bildein, 70	Gaaden, 100	Ischgl, 48	Neukirchen an der Enknach, 126
Bischofshofen, 36	Gattendorf, 198	Itter, 196	Neustift an der Lafnitz, 41
Bischofstetten, 63	Geinberg, 34		Niederndorf, 119
Bocksdorf, 95	Gerlos, 197	Jabing, 96	Nikitsch, 76
Breitenbach am Inn, 145	Gloggnitz, 219	Jaidhof, 58	
Breitenbrunn am	Göttlesbrunn-Arbesthal, 85		Oberalm, 179
Neusiedler See, 201	Götzendorf	Kainbach bei Graz, 205	Oberschützen, 122
Bruck an der	an der Leitha, 199	Kallham, 135	Oggau am Neusiedler See, 28
Großglocknerstraße, 194	Grafenschachen, 210	Katsdorf, 152	Ohlsdorf, 207
Buch, 130	Grafenwörth, 133	Kaunertal, 61	Orth an der Donau, 16
Burgauberg-Neudauberg, 101	Gralla, 26	Kirchbichl, 239	
	Grän, 32	Klein-Neusiedl, 156	Patsch, 214
Desselbrunn, 117	Gratwein-Straßengel, 29	Klingenbach, 176	Peggau, 190
Deutsch Kaltenbrunn, 208	Gresten, 4	Kolsass, 56	Pfaffing, 59
Dietach, 51	Großarl, 80	Koppl, 200	Pfaffstätt, 66
Dorfbeuern, 187	Großdietmanns, 123	Kumberg, 128	Pilgersdorf, 233
Dorfgastein, 47	Großengersdorf, 195	Kundl, 151	Pöllauberg, 169
Drasenhofen, 216	Großgmain, 244		Prellenkirchen, 142
Droß, 33	Großgöttfritz, 8	Langen bei Bregenz, 2	Prutz, 204
Dunkelsteinerwald, 218	Großhöflein, 74	Langenegg, 31	Puch bei Weiz, 223
	Großriedenthal, 143	Langenrohr, 172	Pulkau, 225
Ebbs, 22	Großrußbach, 67	Langkampfen, 157	
Eben am Achensee, 175	Groß-Schweinbarth, 144	Langschlag, 147	Ramsau, 178
Edelsbach bei Feldbach, 13	Großwarasdorf, 45	Lanzkirchen, 148	Rechnitz, 83
Edelstal, 29	Großweikersdorf, 162	Lech, 153	Reichersberg, 1
Edt bei Lambach, 89	Gschwandt, 42	Leithaprodersdorf, 138	Reith bei Kitzbühel, 75

Retzbach, 141
Riefensberg, 14
Rinn, 160
Rohr im Burgenland, 230
Rohrau, 177

Sankt Bernhard-
Frauenhofen, 69
Sankt Georgen
am Ybbsfelde, 23
Sankt Georgen
bei Grieskirchen, 228
Sankt Johann im Pongau, 6
Sankt Johann in Tirol, 82
Sankt Koloman, 192
Sankt Leonhard
im Pitztal, 139
Sankt Lorenzen
im Mürztal, 52
Sankt Margarethen
bei Knittelfeld, 163
Sankt Margarethen
im Burgenland, 49
Sankt Martin
an der Raab, 181
Sankt Valentin, 91
Sankt Veit im Pongau, 99
Sankt Veit
in der Südsteiermark, 105
Sattledt, 108
Schalchen, 213
Schattendorf, 129
Schattwald, 121
Schönkirchen-Reyersdorf, 5
Schwarzach, 168
Schwarzenberg, 155
Schweiggers, 238
Schwoich, 215
Seibersdorf, 247
Seitenstetten, 54
Serfaus, 232
Siegendorf, 226
Sigleß, 182
Sölden, 112
Sooß, 174
St. Margarethen
an der Raab, 131
Steinhaus, 39

Stetteldorf am Wagram, 221
Stinatz, 231
Stubenberg, 241
Stumm, 183
Stummerberg, 71
Sulz im Weinviertel, 92
Sulzberg, 164

Texingtal, 84
Thalheim bei Wels, 240
Thannhausen, 170
Tillmitsch, 90
Tobaj, 236
Trausdorf an der Wulka, 114

Übersaxen, 159
Umhausen, 43
Ungenach, 118
Unterkohlstätten, 98
Unterlamm, 206
Unterpremstätten-
Zettling, 27
Untersiebenbrunn, 35
Unterwart, 124

Viktorsberg, 125
Vitis, 186

Wagrain, 97
Waidhofen
an der Thaya-Land, 24
Waidmannsfeld, 234
Wals-Siezenheim, 161
Weiden am See, 60
Weikersdorf
am Steinfelde, 21
Weingraben, 12
Weinitzen, 53
Wieselburg, 235
Wiesen, 132
Wiesfleck, 107
Wildendürnbach, 140
Wildschönau, 245
Wilhering, 158

Zederhaus, 106
Zemendorf-Stöttera, 171
Zurndorf, 165